



# Commune des Authieux-Ratiéville

Commune des  
**Authieux-Ratiéville**

Plan de zonage  
Bourg

Document approuvé  
- par le CM le .....  
- par le préfet le .....

-  Zone constructible
-  Droit de préemption urbain

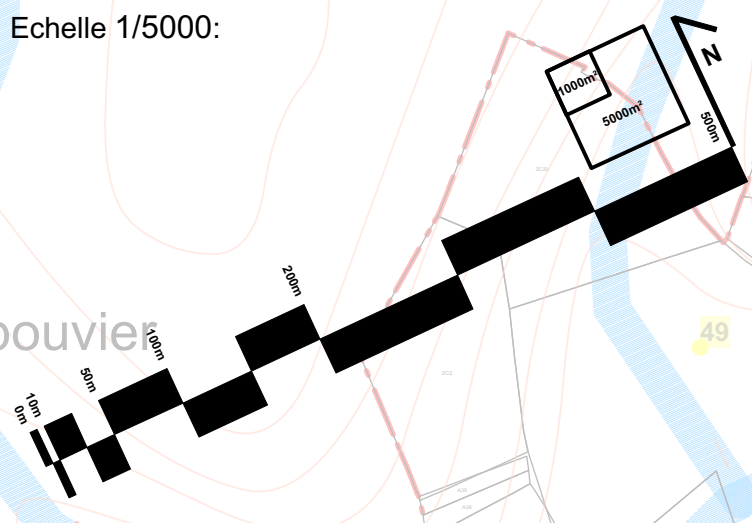
1 - Extension du cimetière (760 m<sup>2</sup>)  
2 à 5 - Refuges de croisement (4 x 50 m<sup>2</sup>)

Fonds de plan "IGN - BD PARCELLAIRE - BD TOPO - CG76"  
Chargé d'études :




**PERSPECTIVES**  
Gauvain ALEXANDRE urbaniste  
5, Impasse du Coquetier  
76116 MARTAINVILLE-EPREVILLE

Echelle 1/5000:



## Légende (indices de cavités)

-  Indices marnières ou indéterminés surfaciques
-  Indices linéaires
-  Indices ponctuels
-  Indices karstiques
-  Indices non associés à un périmètre de risque

la jacquenette

la haute ville

la futaie

la fontaine

